

ИЗМЕНЕНИЯ

в проект межевания части территории д. Кондратово Пермского муниципального округа Пермского края, включающей земельные участки с кадастровыми номерами 59:32:3410001:1053, 59:32:3410001:4378, 59:32:3410001:4385, утвержденного постановлением администрации Пермского муниципального округа Пермского края от 10 февраля 2023 г. № СЭД-2023-299-01-01-05.С-79 (в редакции постановлений администрации Пермского муниципального района от 17 июня 2024 г. № 299-2024-01-05.С-462)

1. Подраздел 1 раздела I проекта межевания территории дополнить абзацами следующего содержания:

«На третьем этапе образуется три земельных участка.

Земельный участок № 9 образуется с видом разрешенного использования «Склады (6.9)» путем перераспределения земельных участков с кадастровыми номерами 59:32:3410001:368 и 59:32:3410001:4909.

Земельный участок № 10 образуется с видом разрешенного использования «Склады (6.9)» путем перераспределения земельных участков с кадастровыми номерами 59:32:3410001:368 и 59:32:3410001:4909.

Земельный участок № 11 образуется с видом разрешенного использования «Благоустройство территории (12.0.2)» путем перераспределения земельных участков с кадастровыми номерами 59:32:3410001:368 и 59:32:3410001:4909»

2. Таблицу 1 подраздела 1 раздела I проекта межевания территории дополнить позициями следующего содержания:

Номер участка на чертеже межевания территории	Планируемая категория земель	Адрес (местоположение) земельного участка	Площадь земельного участка по проекту, кв. м.	Вид разрешенного использования	Способ образования	Земельные участки, которые будут отнесены к территориям общего пользования
1	2	3	4	5	6	7
3 этап						
:9	Земли населенных пунктов	д. Кондратово	13489	Склады (6.9)	путем перераспределения земельных участков с кадастровыми номерами 59:32:3410001:368 и 59:32:3410001:4909, в соответствии со ст. 39.28 ч.1 п.2 Земельного кодекса РФ	-
:10	Земли населенных пунктов	д. Кондратово	1134	Склады (6.9)		-
:11	Земли населенных пунктов	д. Кондратово	429	Для сельскохозяйственного производства		Территория общего пользования

3. Таблицу 3 подраздела 1 раздела I проекта межевания территории дополнить позициями следующего содержания:

Земельный участок :9		
№	X	Y
1	514674.75	2224248.55
2	514710.30	2224283.85
3	514696.60	2224298.25
4	514701.45	2224302.90
5	514723.90	2224324.65
6	514726.95	2224327.55
7	514738.45	2224338.60
8	514736.60	2224340.40
9	514733.95	2224343.10
10	514709.40	2224368.20
11	514643.30	2224422.10
12	514626.10	2224395.40
13	514617.50	2224382.05
14	514615.90	2224379.55
15	514585.60	2224323.40
16	514583.95	2224316.15
17	514582.90	2224311.65
18	514601.10	2224303.80
19	514617.05	2224304.30
20	514618.75	2224304.80
21	514621.90	2224305.70
22	514652.15	2224273.25
1	514674.75	2224248.55
Земельный участок :10		
№	X	Y
1	514751.80	2224325.10
2	514738.45	2224338.60
3	514726.95	2224327.55
4	514723.90	2224324.65
5	514701.45	2224302.90
6	514696.60	2224298.25
7	514710.30	2224283.85
1	514751.80	2224325.10
Земельный участок :11		
№	X	Y
1	514754.75	2224322.10
2	514751.80	2224325.10
3	514710.30	2224283.85
4	514674.75	2224248.55
5	514675.50	2224247.75
6	514677.30	2224245.80
1	514754.75	2224322.10

4. Раздел II проекта межевания территории дополнить позицией следующего содержания:
 Проект планировки и проект межевания части территории деревни Кондратово Пермского муниципального округа Пермского края,
 включающей земельные участки с кадастровыми номерами 59:32:3410001:1053, 59:32:3410001:4378 и 59:32:3410001:4385







Чертеж межевания территории. 3 этап
 М 1:1500




Ведомость координат красных линий (система координат МСК-59)

Красная линия		
№	X	Y
1	514683.95	2224513.15
2	514692.30	2224504.20
3	514808.50	2224377.80
4	514800.65	2224367.30
5	514754.75	2224322.10
6	514751.80	2224325.10
7	514674.75	2224248.55



Условные обозначения

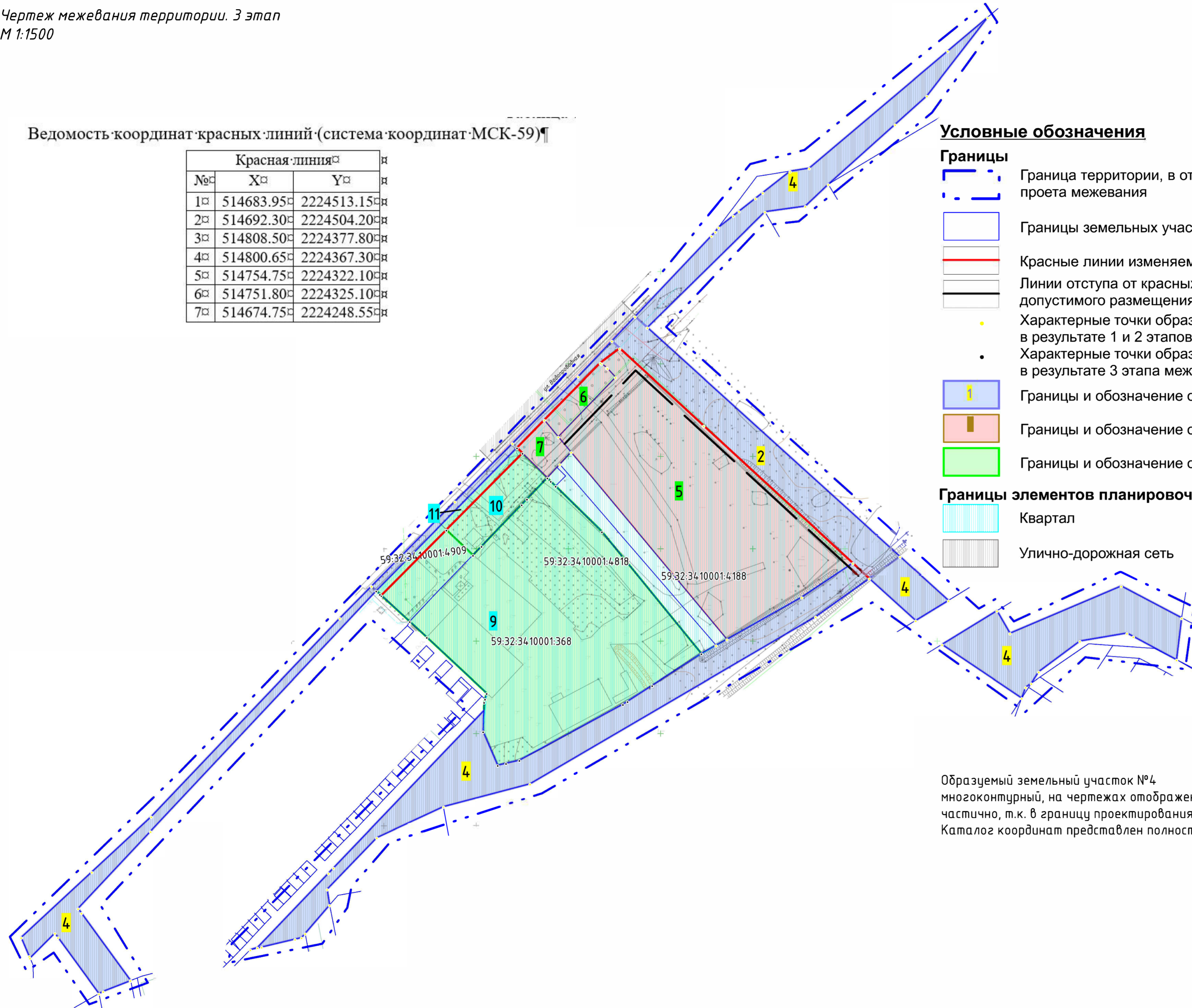
Границы

-  Граница территории, в отношении которой осуществляется подготовка проекта межевания
-  Границы земельных участков по сведениям ЕГРН
-  Красные линии изменяемые
-  Линии отступа от красных линий, в целях определения мест допустимого размещения зданий, строений, сооружений
-  Характерные точки образуемых земельных участков, в результате 1 и 2 этапов межевания
-  Характерные точки образуемых земельных участков, в результате 3 этапа межевания

-  Границы и обозначение образуемого земельного участка на 1 этапе
-  Границы и обозначение образуемого земельного участка на 2 этапе
-  Границы и обозначение образуемого земельного участка на 3 этапе

Границы элементов планировочной структуры

-  Квартал
-  Улично-дорожная сеть



Образуемый земельный участок №4
 многоконтурный, на чертежах отражен
 частично, т.к. в границу проектирования входит только часть контура.
 Каталог координат представлен полностью на весь земельный участок в текстовой части проекта.